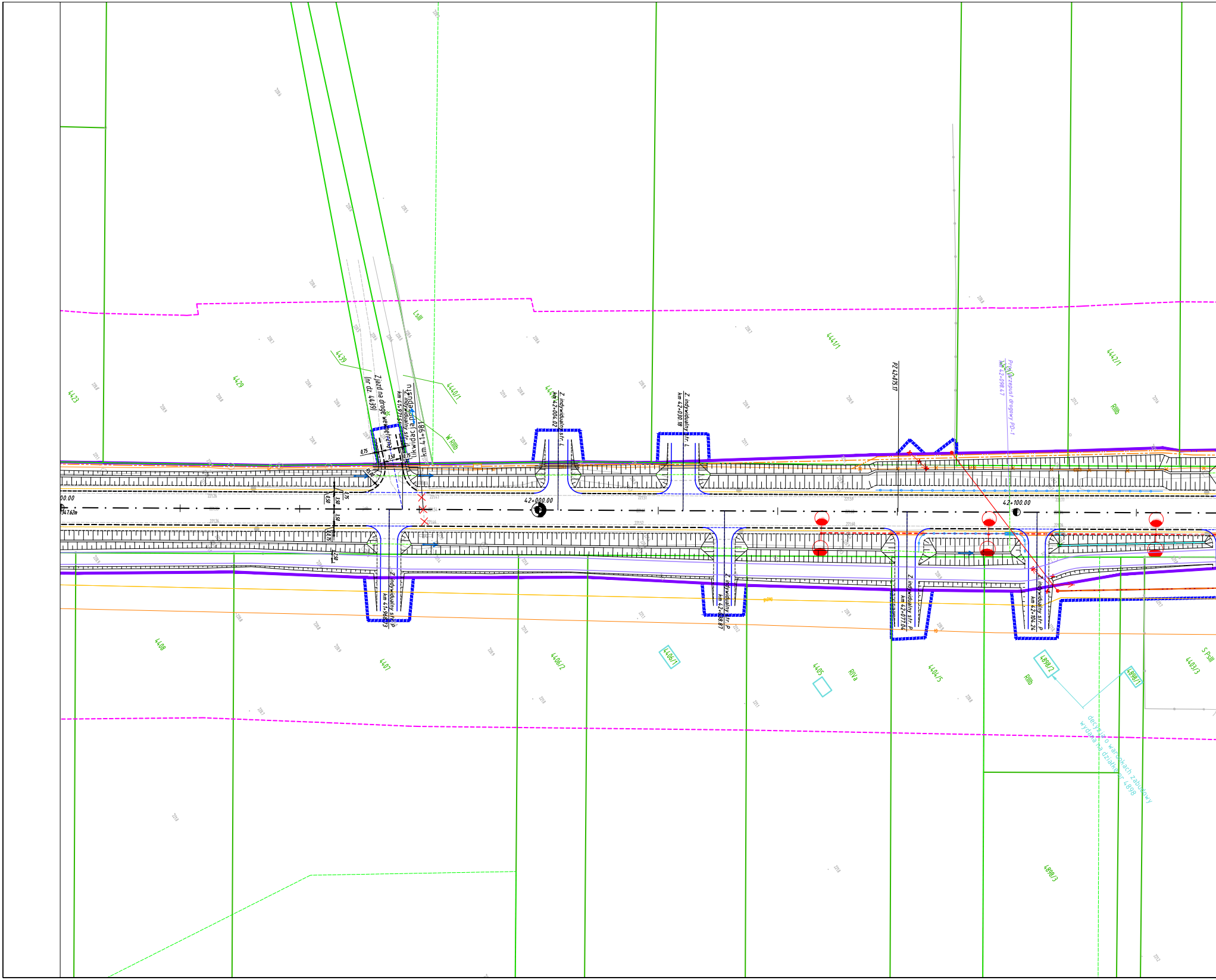
4423
4429
4439
LsIII
4440/1
W RIIIb
Zjazd na drogę wewnętrzną (nr dz. 4439)
Z indywidualny str. L km 41+971.51
likwidacja przepustu km 41+981
0,75
3,50
0,75
R5,00
0,50
3,50
0,75
2,50
00.00
347.62m
Z indywidualny str. L km 42+004.02
42+000.00
Z indywidualny str. L km 42+030.18
4441/1
PZ 42+075.17
Projekt. przepust drogowy PD-1 km 42+098.47
4442/1
RIIIb
42+100.00
Z indywidualny str. P km 41+968.73
4408
4407
4406/2
4406/1
Z indywidualny str. P km 42+038.87
4405
RIVa
Z indywidualny str. P km 42+077.04
4404/5
Z indywidualny str. P km 42+104.24
4898/2
RIIIb
4898/1
4403/3
S PsIII
decyzja o warunkach zabudowy wydana na działkę nr 4898
4898/3

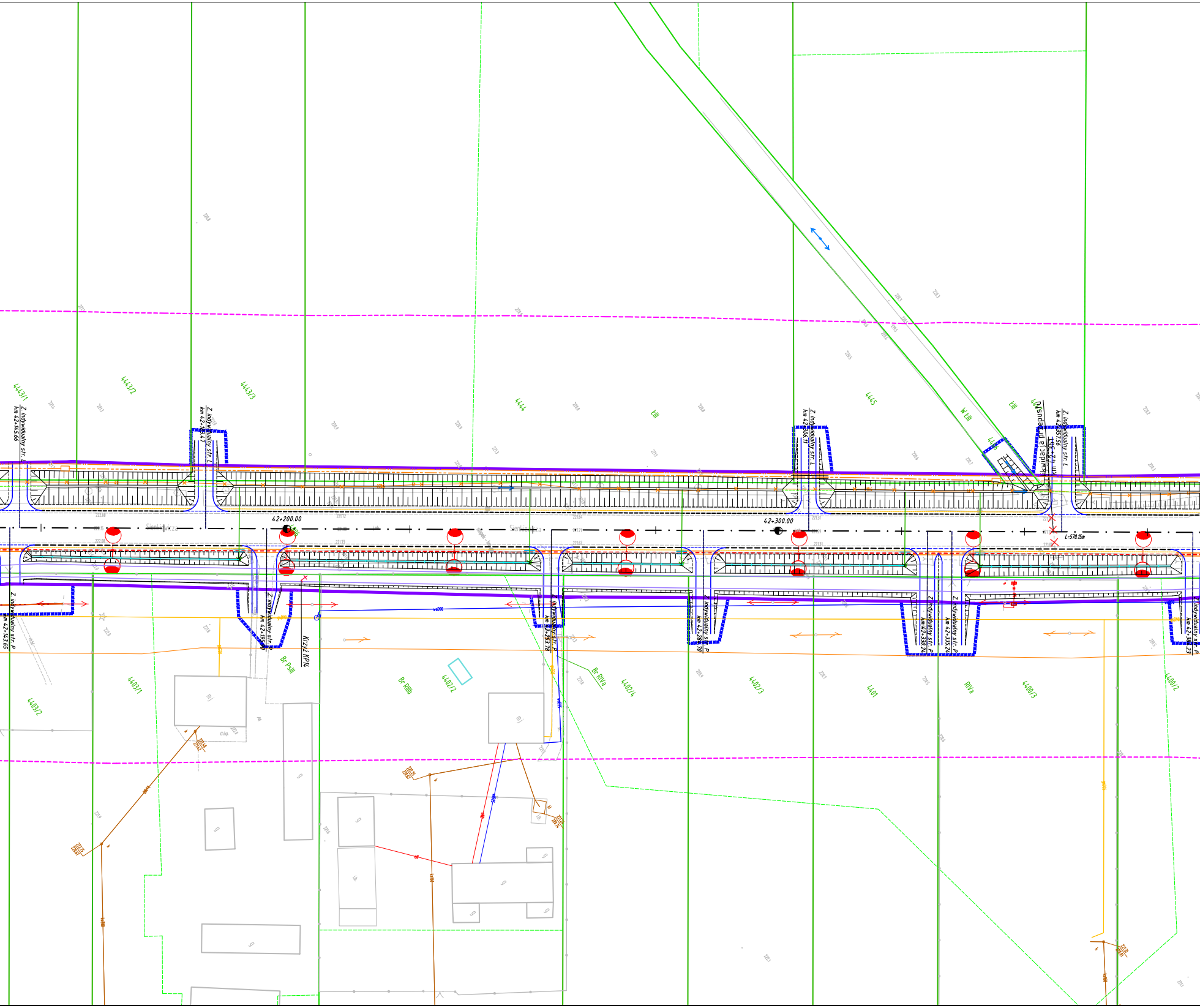
4443/1
4443/2
4443/3
4444
ŁIII
4445
W ŁIII
ŁIII
4446
Z. indywidualny str. L km 42+145.66
Z. indywidualny str. L km 42+183.47
Z. indywidualny str. L km 42+306.11
Z. indywidualny str. L km 42+357.56
Likwidacja przepustu km 42+361
42+200.00
42+300.00
L=570.15m
Sienkiewicza
Z. indywidualny str. P km 42+143.65
Z. indywidualny str. P km 42+195.90
Z. indywidualny str. P km 42+253.78
Z. indywidualny str. P km 42+284.70
Z. indywidualny str. P km 42+330.24
Z. indywidualny str. P km 42+335.24
Z. indywidualny str. P km 42+386.23
Krzyż KP14
Br PsIII
Br RIIIb
Br RIVa
RIVa
4403/1
4403/2
4402/2
4402/4
4402/3
4401
4400/3
4400/2
mj
g

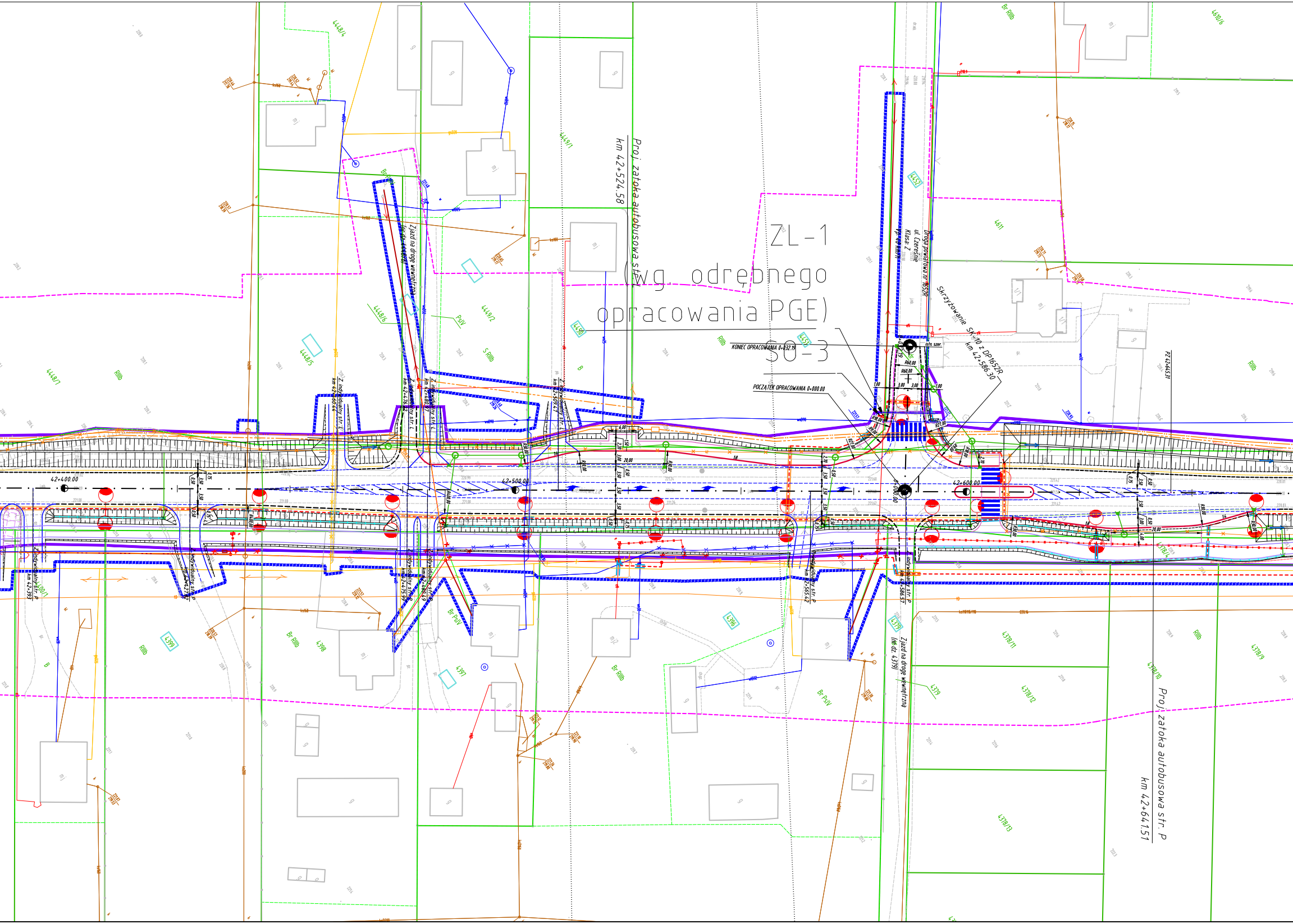
ZL-1
(wg. odrębnego
opracowania PGE)
SO-3
KONIEC OPRACOWANIA 0+032.19
POCZĄTEK OPRACOWANIA 0+000.00
Skrzyżowanie SK-10 z DP1652R
km 42+586.30
Droga powiatowa nr 1652R
ul. Czereśnie
Klasa: Z
Vp 40 km/h
istn. szer.
R60,00
3,00
1,00
R18,00
R9,00
R27,00
R30,00
Proj. zatoka autobusowa str. L
km 42+524.58
Proj. zatoka autobusowa str. P
km 42+641.51
42+400.00
42+500.00
42+600.00
Zjazd na drogę wewnętrzną
(na dz. 4448/6)
Z indywidualny str. L
km 42+460.44
km 42+476.22
km 42+480.97
km 42+509.47
Z indywidualny str. P
km 42+393
km 42+565.42
km 42+586.57
Zjazd na drogę wewnętrzną
(na dz. 4379)
4448/4
4448/5
4448/6
4448/7
4449/1
4449/2
4450
4451
4452
4611
4610/6
4399
4398
4397
4396
4379
4378/9
4378/10
4378/11
4378/12
4378/13
PsIV
S RIIIb
RIIIb
Br RIIIb
Br PsIV
B
mj
g

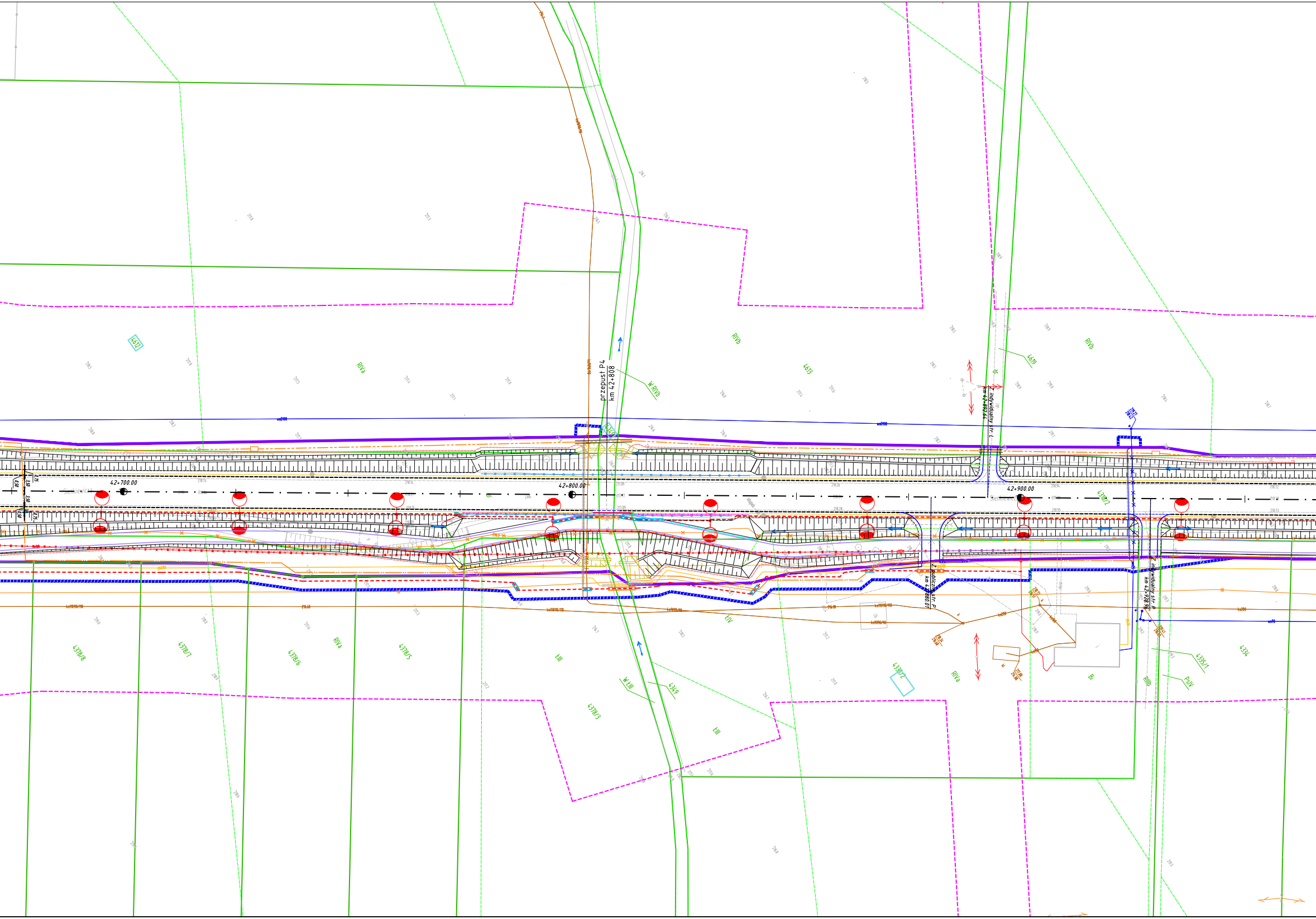
przepust P4
km 42+808
42+700.00
42+800.00
42+900.00
Z. indywidualny str. L
km 42+892.64
Z. publiczny str. P
km 42+880.01
Z. indywidualny str. P
km 42+928.96
Sienkiewicza
4672
4613
4619
4318/2
4378/8
4378/7
4378/6
4378/5
4378/3
4349
4336/2
4335/1
4334
RIVa
RIVb
W-RIVb
LIII
W-LIII
LIV
Bi
RIIIb
PsIV
dr

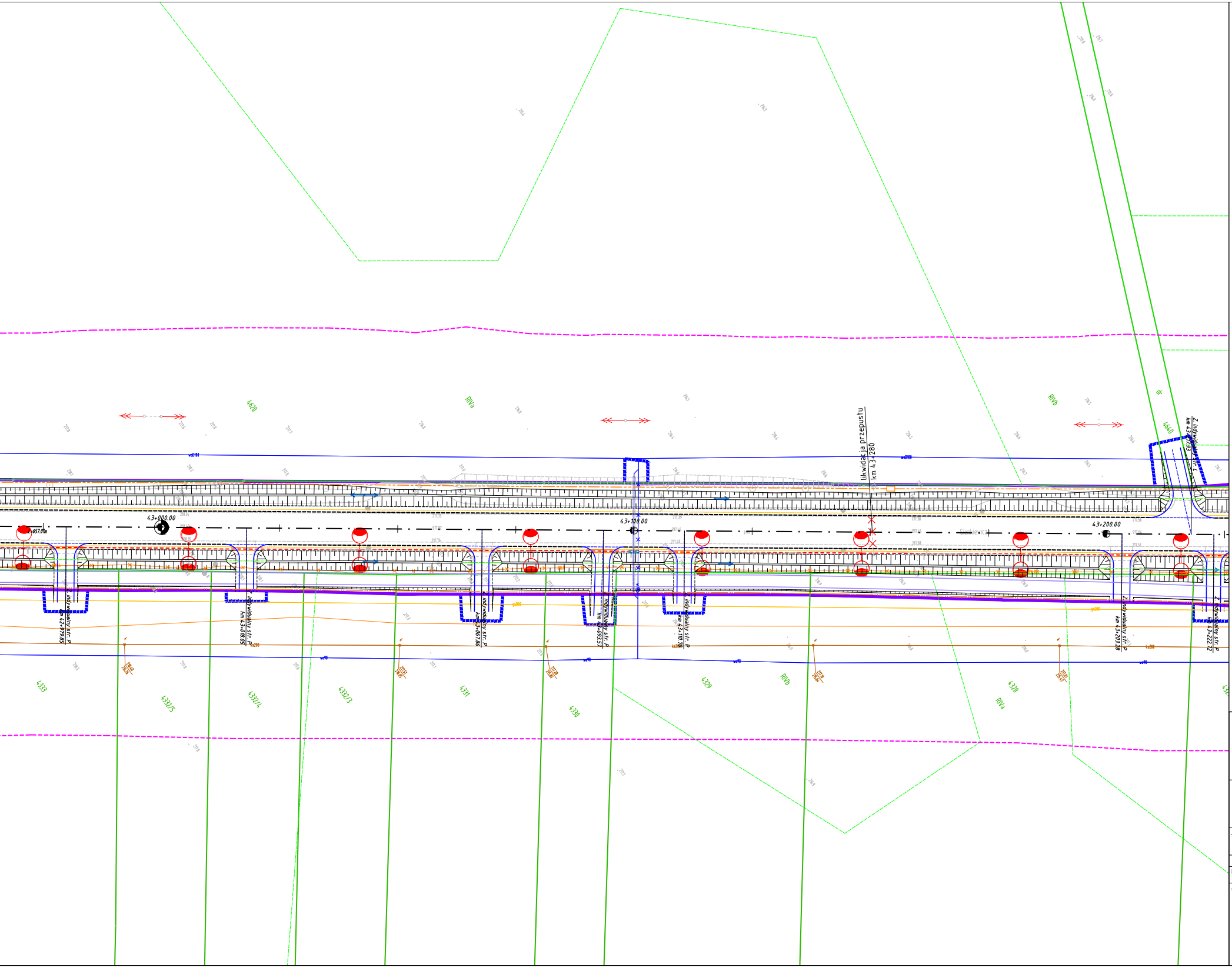
43+000.00
L=657.01m
43+100.00
43+200.00
likwidacja przepustu
km 43+280
Z indywidualny str. P
km 42+979.85
Z indywidualny str. P
km 43+018.05
Z indywidualny str. P
km 43+067.86
Z indywidualny str. P
km 43+093.57
Z indywidualny str. P
km 43+110.70
Z indywidualny str. P
km 43+203.28
Z indywidualny str. P
km 43+222.72
Z indywidualny str. L
km 43+177.93
4620
RIVa
RIVb
dr
4640
4333
4332/5
4332/4
4332/3
4331
4330
4329
RIVb
4328
RIVa

PROMOST
CONSULTING
35-307 RZESZÓW, ul. Jana Niemierskiego 4
http:\\www.promost.pl
tel. (0-17) 85-79-155, fax (0-17) 85-79-156; e-mail: biuro@promost.pl

Inwestor:
Zarząd Województwa Podkarpackiego - Podkarpacki Zarząd Dróg Wojewódzkich

Nazwa inwestycji:
"Przebudowa i rozbudowa drogi wojewódzkiej nr 865 Jarosław - Oleszyce - Cieszanów - Bełżec na odcinku Oleszyce - Cieszanów".

Stadium:
Wstępne rozwiązania projektowe

Tytuł rysunku:
Plan sytuacyjny DW 865

Data:
04.2022

BRANŻA DROGOWA

Skala:
1:500

Projektant:	mgr inż. Marcin Szeremeta PDK/0148/POOD/13, Rzeszów	Szeremeta
Opracowujący:	mgr inż. Mikołaj Wójcik PDK/0065/PWOD/18, Rzeszów	
	mgr inż. Mikołaj Macek	Macek
	mgr inż. Jakub Górski	
	mgr inż. Aleksandra Horodko-Prymon	Horodko
	inż. Aleksandra Kądzielawa	Kądzielawa

Nr rys.:
2.8.